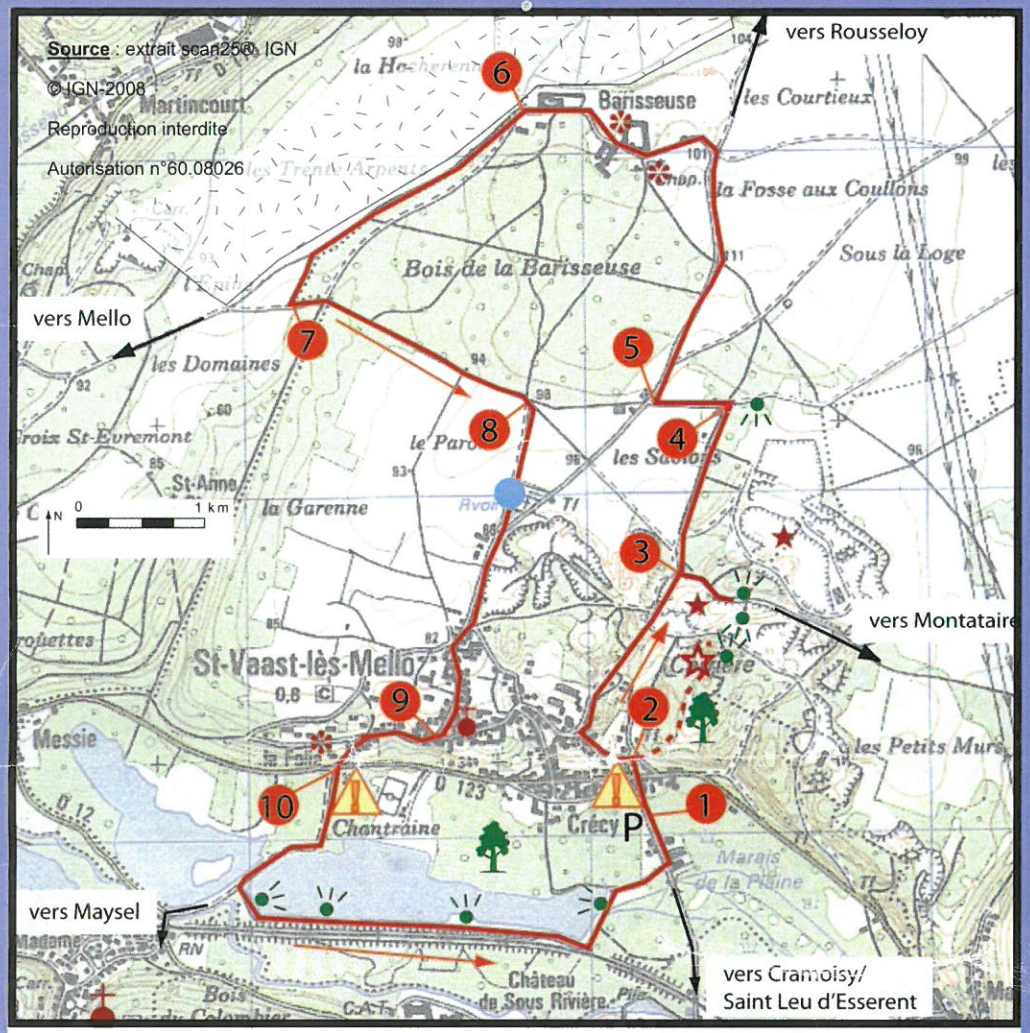

- itinéraire randonnée pédestre et VTT
- point de départ
- P parking
- zone de chasse
- traversée dangereuse
- point d'eau
- chemin d'accès des Glachoirs (propriété privée)
- panorama
- carrière en activité
- carrière à l'abandon
- curiosités diverses (petit patrimoine)
- château
- patrimoine industriel
- église, abbatiale

1/ Du parking, remonter la route de Cramoisy à gauche, traverser la D123 et prendre la rue en face. Monter vers le site d'escalade des Glachoirs sur votre droite.

2/ A gauche, monter la rue Henri Carballet. Prendre la prochaine rue à droite vers le chemin de la Gueule Flageole. Poursuivre sur 200m, sur le plateau, traverser un enrochement sur votre droite.

3/ A la fourche, prendre à droite jusqu'au panorama de la carrière. Revenir sur vos pas pour retrouver le circuit, prendre le chemin de droite vers Barisseuse. Longer un bois sur 500 m.

4/ Au croisement des chemins, prendre à gauche, longer les maisons jusqu'à la route.

5/ Prendre la route goudronnée sur la droite pendant 1,2 km. Passer entre les corps de fermes en pierre de taille.

6/ Au bout du hameau, prendre le chemin à gauche. Passer en lisière de bois et virer à gauche au deuxième chemin.

7/ En bas du chemin, tourner à gauche et 100 m plus loin prendre le chemin qui monte sur la droite.

8/ A 300m, tourner à droite en direction du village (point d'eau au cimetière). Au prochain croisement, poursuivre tout droit dans Saint-Vaast-lès-Mello.

9/ Arrivé à l'église, descendre la rue Ernest Bianchi sur la droite puis la rue des Fontaines (lavoirs en étage et abreuvoir à droite) jusqu'à la D 123 et traverser (prudence !)

10/ Continuer sur le chemin longeant l'étang par la droite. A 500m, prendre à gauche et contourner la barrière. Longer l'étang sur 1,2 km. Puis le quitter en tournant au chemin à droite. Après la barrière, continuer un peu puis prendre la route du parking du départ qui sera à gauche à 100 m.



Recommandations pour le randonneur :

- Utiliser les poubelles mises à votre disposition sur le parcours
- Pour votre sécurité, rester bien sur le sentier balisé
- Tenir vos chiens en laisse
- Respecter la nature et ne pas cueillir les végétaux
- Rester prudent pendant les périodes de chasse (de fin septembre à fin février, dates précises en mairie)
- Etre vigilant lors des déplacements et des traversées sur route
- Signaler au plus tôt à la Communauté de Communes Pierre Sud Oise toute difficulté ou dégradation rencontrée sur le parcours : 03 44 53 76 79

Histoire de Saint-Vaast-lès-Mello :

Du nom de celui qui, d'après la légende, instruisit Clovis au christianisme avant son baptême par Saint Rémi, Saint-Vaast lès Mello accueille la plupart de ses 900 habitants sur la partie à flanc de coteau de ses 793 hectares. Le village revêt cet aspect touffu que peuvent avoir ceux qui se sont construits le long des chemins qui menaient les ouvriers carriers à leur travail. Ici, depuis des siècles, la pierre est omniprésente, certains ayant même, dit-on, eu assez de pierre à extraire de leur cave pour construire leur maison.

Du hameau de Barisseuse, et sa chapelle Saint-Nicolas aux abords de l'église dédiée à Saint Vaast, le village paraît s'être figé échappant encore à la pression foncière de l'Ile de France.

Des fontaines aux lavoirs, de l'étang communal de 17 hectares aux berges du Thérain, Saint-Vaast-lès-Mello navigue entre pierre et eau pour le bonheur des promeneurs et amoureux de la nature.

IMPRIM'VERT

Communauté de Communes Pierre Sud Oise

Office de Tourisme Intercommunal

7 avenue de la gare 60 340 Saint-Leu d'Esserent

Tél. : 03 44 53 76 79 / Fax : 03 44 27 66 75

otsi@pierresudoise.fr

www.pierresudoise.fr

Pierre Sud Oise
Communauté de communes

OFFICE DE TOURISME

Pierre Sud Oise
Communauté de communes

Les promenades du Sud de l'Oise

SAINT VAAST LÈS MELLO

Cette randonnée surprenante et dépaysante permet de découvrir un patrimoine tout à fait caractéristique du territoire (exemples : Saint-Vaast-lès-Mello, village de carriers à flanc de coteau avec église classée, pelouses calcicoles et étangs, carrières à ciel ouvert en activité et à l'abandon où la nature reprend ses droits, ferme de Barisseuse en pierre de taille avec la Chapelle Saint Nicolas).

La richesse de Saint Vaast-lès-Mello se caractérise par la présence de la pierre et des carrières. La pierre a servi de matériau de construction à de nombreux bâtiments locaux mais elle s'est aussi très bien vendue en dehors des frontières régionales, en particulier en région parisienne. Des bâtiments à Paris sont construits avec la pierre de Saint-Vaast-lès-Mello (Eglise de la Trinité, Préfecture de Police, école militaire, mairie du 3e, Hôtel du Louvre, Palais de Justice ...). D'anciennes carrières sont devenues des étangs, des lotissements, des fronts de taille ou encore des sites d'escalade. Des carrières encore en activité permettent de découvrir ces savoir-faire qui ont évolué depuis le 19ème siècle.

Partir à la découverte ou à la redécouverte du patrimoine en suivant la thématique de la pierre, grâce à des panneaux descriptifs, c'est ce qui est proposé tout au long de cette promenade qui se veut ludique, interactive et éducative.

Distance : 9, 5 km

Durée : 3h00

Balisage :

Itinéraire fléché et balisé PR

Balisage	Continuité	Changement de direction	Mauvaise direction
PR promenade et randonnée			

Dénivelé :

112m

31m



oise LE DÉPARTEMENT

PICARDIE LA RÉGION

MAISON DE LA PIERRE

Fiche 1 :

La Randonnée des Carrières